



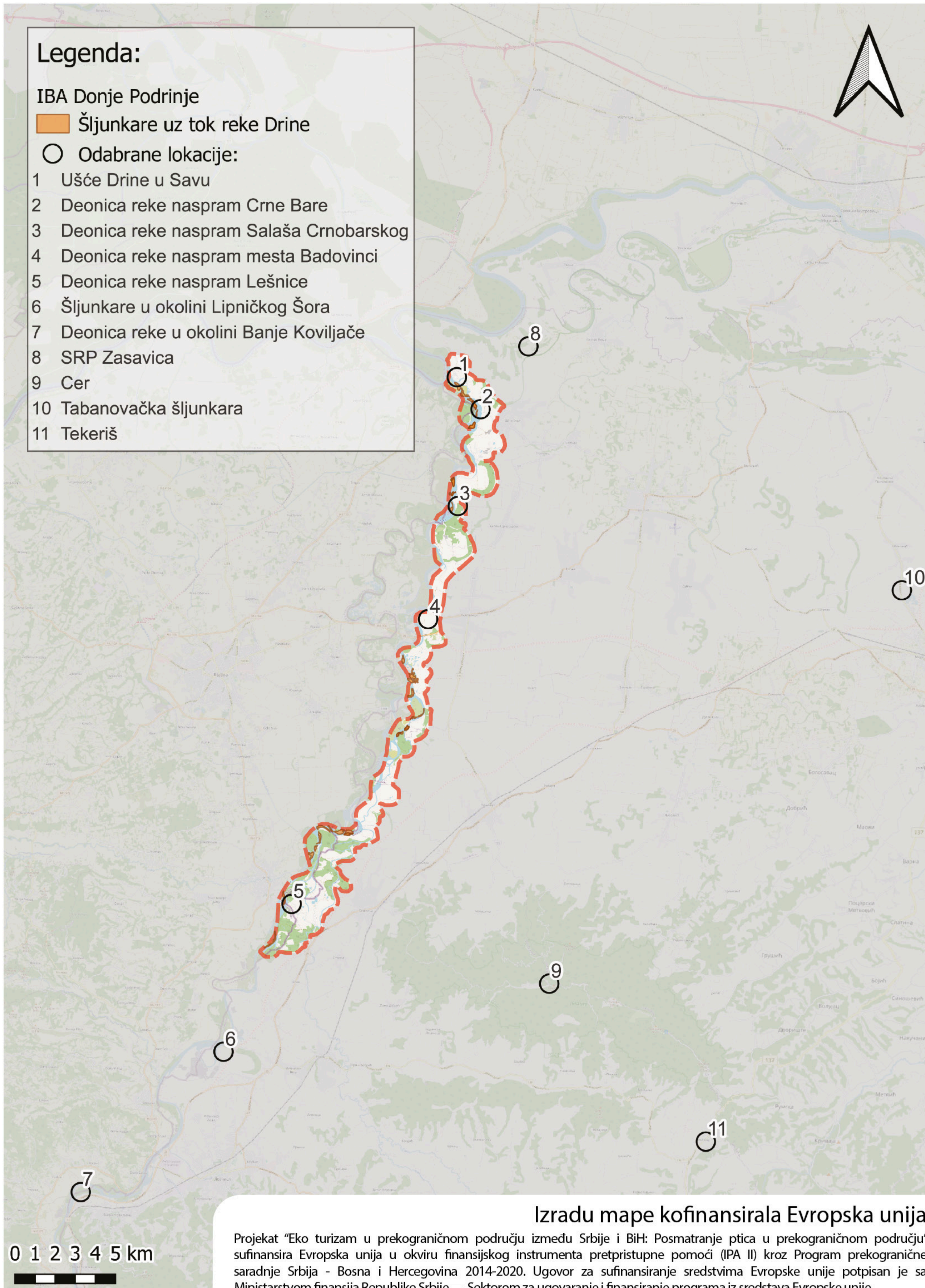
Legenda:

IBA Donje Podrinje

 Šljunkare uz tok reke Drine

 Odaabrane lokacije:

- 1 Ušće Drine u Savu
- 2 Deonica reke naspram Crne Bare
- 3 Deonica reke naspram Salaša Crnobarskog
- 4 Deonica reke naspram mesta Badovinci
- 5 Deonica reke naspram Lešnice
- 6 Šljunkare u okolini Lipničkog Šora
- 7 Deonica reke u okolini Banje Koviljače
- 8 SRP Zasavica
- 9 Cer
- 10 Tabanovačka šljunkara
- 11 Tekeriš



Izradu mape kofinansirala Evropska unija

Projekat "Eko turizam u prekograničnom području između Srbije i BiH: Posmatranje ptica u prekograničnom području" sufinansira Evropska unija u okviru finansijskog instrumenta prepristupne pomoći (IPA II) kroz Program prekogranične saradnje Srbija - Bosna i Hercegovina 2014-2020. Ugovor za sufinansiranje sredstvima Evropske unije potpisan je sa Ministarstvom finansija Republike Srbije — Sektorom za ugovaranje i finansiranje programa iz sredstava Evropske unije.